

## AÇIK YER TOPLANTI VE GÖSTERİ YÜRÜYÜŞ BÖLGESİ KARARI

**KARAR SAYISI** : 2024/1

**KARAR TARİHİ** : 30/01/2024

**KARAR ÖZETİ** : Açık yer toplantı ve gösteri yürüyüş bölgesi belirlenmesi

2911 Sayılı Toplantı ve Gösteri Yürüyüşleri Kanununun 6. maddesi ile Toplantı ve Gösteri Yürüyüşleri Kanununun Uygulanmasına Dair Yönetmeliğin 3. maddesine istinaden, ilçemiz sınırları içerisinde açık yer toplantısı yapılacak mahalleri, gösteri yürüyüşü yapılacak güzergâhı, yürüyüşe geçmek üzere toplanılacak yerler ile dağılma yerlerini, afiş pankart asılacak yerler ile basın açıklaması yapılamayacak yerleri belirlemek üzere Safranbolu İlçe Kaymakamı Şaban Arda YAZICI başkanlığında Safranbolu Belediye Başkan Yardımcısı Halil BAKKAL, Safranbolu İlçe Emniyet Müdürü Sinan ÇANKAL, Safranbolu İlçe Jandarma Komutanı Faruk YAZGI, Adalet ve Kalkınma Partisi Safranbolu İlçe Başkanı M. Yasin AYDIN, Cumhuriyet Halk Partisi Safranbolu İlçe Başkanı Bahtiyar ACAR, Milliyetçi Hareket Partisi Safranbolu İlçe Başkanı Erkan CANÖZÜ, İyi Parti Safranbolu İlçe Başkanı Müşerref ÖZER, Memur-Sen Safranbolu İlçe Temsilcisi Mehmet Ali ÇAVDAR, Kamu-Sen Safranbolu İlçe Temsilcisi Musa ALPBOĞA ve Kesk Safranbolu İlçe Temsilcisi Ali Osman ÖZTÜRK'ün katılımları ile 30/01/2024 günü saat: 10:00'da Kaymakamlık Toplantı Salonunda yapılan toplantıda;

1) İlçemizin fiziki durumu ve nüfus yoğunluğu göz önüne alınarak iki ayrı açık yerin toplantı mahalli ile gösteri yürüyüş bölgesi belirlenmesinin uygun olacağı,

**A) Ek-1'deki krokide ayrıntıları belirlenen 1. açık yer toplantı ve gösteri yürüyüş bölgesinin;**

- 1) **Açık yer toplantısının yapılacağı yer:** Misak-ı Milli Demokrasi Meydanı,
- 2) **Yürüyüşe geçmek üzere toplanılacak yer:** Perşembe Pazar yeri,
- 3) **Gösteri yürüyüşünün yapılacağı güzergâh:** Perşembe Pazar yerinden başlayıp, Kızıltan Ulu Kavak Caddesini takiben, Posta Sokak üzerinden, PTT kavşağından dönüş alınarak, Sadri Artunç Caddesini takiben Misak-ı Milli Demokrasi Meydanına yaklaşık 900 metre yürüyüş güzergahı sonrası ulaşılmasına,
- 4) **Dağılma güzergâhı:** Toplantı bittikten sonra Kıranköy kavşağı istikametine, Yeni Çarşı istikametine, Flamingo Kavşağı istikametine ve Bağlar Caddesi istikameti doğrultusunda toplantının dağılmasına,
- 5) **Alternatif araç yol güzergâhları:** Misak-ı Milli Demokrasi Meydanında miting, konser vb. etkinliklerde Kıranköy Kavşağından Sadri Artunç Caddesi üzerinden gelen araç akımının Ek-1/B'deki krokide gösterildiği haliyle İsmail Hakkı Özkan Sokak üzerine yönlendirilerek Bağlar Caddesine trafik akımının çekilmesine,

Birinci bölgede düzenlenecek açık yer toplantı ve gösteri yürüyüşlerinin Perşembe gününe denk gelmesi durumunda, kurulan halk pazarı nedeniyle Ek-1/A'daki krokide ayrıntıları belirlenen toplanma bölgesi ve yürüyüş güzergâhında yapılmasına,

**B) Ek-1/A'daki krokide ayrıntıları belirlenen 1. Açık yer toplantı ve gösteri yürüyüş bölgesinin;**

- 1) **Açık yer toplantısının yapılacağı yer:** Misak-ı Milli meydanı,
- 2) **Yürüyüşe geçmek üzere toplanılacak yer:** Aslanlar meydanı,
- 3) **Gösteri yürüyüşünün yapılacağı güzergâh:** Aslanlar meydanından başlayıp, PTT kavşağından, Sadri Artunç Caddesini takiben yaklaşık 1200 metre yürüyüş güzergahı sonrası Misak-ı Milli meydanına ulaşılmasına,



- 4) **Dağılma güzergâhı:** Toplantı bittikten sonra Kıranköy kavşağı istikametine, Yeni Çarşı istikametine, Flamingo Kavşağı istikametine ve Bağlar Caddesi istikameti doğrultusunda toplantının dağılmasına,

**C) Ek-2'deki krokide ayrıntıları belirlenen 2. açık yer toplantı ve gösteri yürüyüş bölgesinin;**

- 1) **Açık yer toplantısının yapılacağı yer:** Aslanlar Meydanı,
  - 2) **Yürüyüşe geçmek üzere toplanılacak yer:** Sadi Yaver ATAMAN (Köyiçi) Meydanı,
  - 3) **Gösteri yürüyüşünün yapılacağı güzergâh:** Sadi Yaver ATAMAN (Köyiçi) Meydanından başlayıp, Aslanlar Sokağı takiben Aslanlar Meydanına yaklaşık 700 metre yürüyüş güzergâhı sonrası ulaşılmasına,
  - 4) **Dağılma güzergâhı:** Toplantı bittikten sonra İncekaya Caddesini takiben Esentepe Mahallesi istikametine, Aslanlar Sokaktan Köyiçi istikametine, Halkevi Sokak istikametine ve Sadri Artunç Caddesi istikameti doğrultusunda toplantının dağılmasına,
  - 5) **Alternatif araç yol güzergâhları:** Aslanlar Meydanında miting, konser vb. etkinliklerde Aslanlar Sokak üzerinden gelen trafik akımının Sadri Artunç Caddesi üzerinden Kıranköy istikametine, Kıranköy istikametinden Sadri Artunç Caddesi üzerinden gelen trafik akımının Ek-2/A'daki krokide gösterildiği haliyle Ümit Sokak ve Halkevi Sokak üzerinden yönlendirilerek trafik akımının çekilmesine,
- 2) **Açık yer toplantısının yapılacağı gün;** toplanma bölgesine, yürüyüş güzergâhına, açık yer toplantısının yapılacağı yere ( Miting Alanına) ve dağılma güzergâhına açılan cadde ve sokakların etkinlikler esnasında araç trafiğine kapatılmasına,
- 3) **Afiş ve pankart asılacak yerler:** İlgili mevzuattaki hükümler saklı kalmak koşulu ile toplanma bölgesinin, yürüyüş güzergâhının ve toplantının yapılacağı yerin, toplantı başlama saatinden 2 saat öncesinden afiş, pankart ve flamalarla süslenebilmesine,

S.No:	AFİŞ VE PANKART ASILACAK YER LİSTESİ
1	Bariş Mah. Adliye Kavşağı
2	Esentepe Kalitem Market Karşısı
3	Uygur Gümüşsu Parkı ( 1. Nolu Sağlık Ocağı )
4	Esentepe Mah. A-101 Karşısı
5	Harmanlar SAKEM Karşısı



S.NO	AFİŞ VE PANKART ASILACAK YER LİSTESİ	YÜZ
1	YENİ MAHALLE ŞEHİT ERTUĞRUL MOR CADDESİ GİRİŞİ ( FİLAMİNGO YOLU )	A B
2	YENİ MAHALLE SADRİ ARTUÇ CADDESİ ÜNİVERSİTE ÖNÜ	A B
3	YENİ MAHALLE SADRİ ARTUNÇ CADDESİ SADE KAHVE ÖNÜ	A B
4	YENİ MAHALLE SADRİ ARTUÇ CADESİ ZİLLİ ÖKÜZ ÖNÜ	A B
5	YENİ MAHALLE SADRİ ARTUÇ CADDESİ SICAK SOĞUK KARŞISI	A B
6	YENİ MAHALLE SADRİ ARTUÇ CADDESİ ULUSOYLAR MARKET ÖNÜ	A B
7	YENİ MAHALLE SADRİ ARTÇ CADDESİ İSMET MARKET KARŞISI	A B
8	YENİ MAHALLE SADRİ ARTUÇ CADDESİ ŞEKER'A MARKET KARŞISI	A B
9	YENİ MAHALLE SADRİ ARTUÇ CADDESİ BELEDİYE İŞ MERKEZİ KARŞISI	A B
10	YENİ MAHALLE SADRİ ARTUÇ CADDESİ HALK MASASI YANI	A B
11	YENİ MAHALLE SADRİ ARTUÇ CADDDESİ HALK MASASI KARŞISI REFÜJ İÇİ	A B
12	ATATÜRK MAHALLESİ KAYA ERDEM CADDESİ SAFRANTAT KARŞISI	A B
13	EMEK MAHALLESİ FATİH RÜŞTÜ ZORLU CADDESİ EMEK GİRİŞİ	A B
14	EMEK MAHALLESİ PAŞA PINARI CADDESİ ORTA REFÜJ	A B
15	EMEK MAHALLESİ GÜL SOKAK KALİTEM KARŞISI	A B
16	ESENTEPE MAHALLESİ İNCEKAYA CADDESİ SEÇKİN EKMEK KARŞISI ORTA REFÜJ	A B
17	MİSAK-İ MİLLİ MEYDANI ATA MERKEZ ÖNÜ	A B
18	ATA MAHALLESİ HASAN POLATKAN CADDESİ HASTANE SOKAĞI KAVŞAK	A B
19	YENİ MAHALLE SADRİ ARTUÇ CADDESİ MİGROS ÖNÜ	A B
20	AŞAĞI TOKATLI MAHALLESİ ENGİN SOKAK EMİRKENT SİTESİ ÖNÜ DURUK	A B
21	ESENTEPE MAHALLESİ BULUT CADDESİ ANTEPOĞLU OKUL ÖNÜ DURAK	A B
22	EMEK MAHALLESİ KIŞLA CADDESİ UFUKLAR SİTESİ ÖNÜ DURAK	A B
23	YENİ MAHALLE MİSAK-İ MİLLİ MEYDANI YILDIZ MOBİLYA KARŞISI DURAK	A B
24	ESENTEPE MAHALLESİ BULUT CADEESİ BİLEN SİTESİ ÖNÜ	A B



S.NO	AFİŞ VE PANKART ASILACAK YER LİSTESİ ( Raket İlan Pano Listesi)
1	Babasultan Mahallesi Celal Bayar Caddesi Hıdırlık Girişi Karşısı 1
2	Babasultan Mahallesi Celal Bayar Caddesi Hıdırlık Girişi Karşısı 2
3	Barış Mahallesi İlim Sokak Karayolu Girişi Köprü Yanı 1(Kireç Kuyusu)
4	Barış Mahallesi İlim Sokak Karayolu Girişi Köprü Yanı 2(Kireç Kuyusu)
5	Barış Mahallesi İlim Sokak Karayolu Girişi Köprü Yanı 3(Kireç Kuyusu)
6	Yeni Mahalle Sadri Artunç Caddesi Migros Karşısı 1
7	Yeni Mahalle Sadri Artunç Caddesi Migros Karşısı 2
8	Yeni Mahalle Sadri Artunç Caddesi Migros Karşısı 3
9	Yeni Mahalle Sadri Artunç Caddesi Migros Karşısı 4
10	Yeni Mahalle Sadri Artunç Caddesi Migros Karşısı 5
11	Yeni Mahalle Sadri Artunç Caddesi Migros Karşısı 6
12	Yeni Mahalle Sadri Artunç Caddesi Kaymakamlık Önü 1
13	Yeni Mahalle Sadri Artunç Caddesi Kaymakamlık Önü 2
14	Yeni Mahalle Sadri Artunç Caddesi Kaymakamlık Önü 3
15	Yeni Mahalle Sadri Artunç Caddesi Kaymakamlık Yanı 1
16	Yeni Mahalle Sadri Artunç Caddesi Kaymakamlık Yanı 2
17	Yeni Mahalle Sadri Artunç Caddesi Kaymakamlık Yanı 3
18	Yeni Mahalle Sadri Artunç Caddesi Bağlar Saray Karşısı 1
19	Yeni Mahalle Sadri Artunç Caddesi Bağlar Saray Karşısı 2
20	Yeni Mahalle Sadri Artunç Caddesi Bağlar Saray Karşısı 3
21	Esentepe Mahallesi İncekaya Caddesi Kalitem Market Karşısı 1
22	Esentepe Mahallesi İncekaya Caddesi Kalitem Market Karşısı 2
23	Esentepe Mahallesi İncekaya Caddesi Kalitem Market Karşısı 3
24	Bağlarbaşı Mahallesi Sadi Yaver Ataman Meydanı Aslanlar Sokak Girişi (Köyiçi)
25	Emek Mahallesi Karabük-Safranbolu Karayolu- Fatin Rüştü Zorlu Caddesi Kesişimi Sol
26	Emek Mahallesi Karabük-Safranbolu Karayolu- Fatin Rüştü Zorlu Caddesi Kesişimi Sağ 1
27	Emek Mahallesi Karabük-Safranbolu Karayolu- Fatin Rüştü Zorlu Caddesi Kesişimi Sağ 2
28	Emek Mahallesi Karabük-Safranbolu Karayolu- Fatin Rüştü Zorlu Caddesi Kesişimi Sağ 3
29	Emek Mahallesi Karabük-Safranbolu Karayolu- Fatin Rüştü Zorlu Caddesi Kesişimi Sağ 4
30	İsmetpaşa Mahallesi Deretarla Sokak Girişi 1(Dere Tarla)
31	İsmetpaşa Mahallesi Deretarla Sokak Girişi 2(Dere Tarla)
32	İsmetpaşa Mahallesi Deretarla Sokak Girişi 3(Dere Tarla)
33	İsmetpaşa Mahallesi Deretarla Sokak Girişi 4(Dere Tarla)
34	İsmetpaşa Mahallesi İncekaya Caddesi Gümüş 1
35	İsmetpaşa Mahallesi İncekaya Caddesi Gümüş 2
36	Babasultan Mahallesi Celal Bayar Caddesi Mezarlık Karşısı



4) Araç Konvoy Güzergâhı:

A) Toplantı ve Gösteri Yürüyüşleri ile ilgili Ek-3'teki krokide ayrıntıları belirlenen Kıranköy kavşağından, Sadri Artunç Caddesini takiben, İncekaya Caddesi, Özer Caddesi, Alemdar Caddesi, Değirmenbaşı Sokaktan, Aslanlar Sokaktan, Sadri Artunç Caddesinden, Elfirek Caddesinden, Muradiye Caddesinden, Emek Kavşağından dönüş olarak Kıranköy'den yaklaşık 7900 metre olacak şekilde miting alanında son bularak araç trafiğini etkilemeyecek şekilde araç konvoyu düzenlenmesine,

B) Resmi Bayramlar, özel günlerde ve kutlamalarda alternatif yol güzergahı Ek-3A'daki krokide Kıranköy kavşağından, Sadri Artunç Caddesini takiben, İncekaya Caddesi, Özer Caddesi, Alemdar Caddesi, Değirmenbaşı Sokaktan, Aslanlar Sokaktan, Sadri Artunç Caddesinden, Kıranköy Meydanında yaklaşık 6300 metre olacak şekilde araç konvoyu düzenlenmesine,

5) Basın Açıklaması Yapılamayacak Yerler: İlgili Mevzuattaki hükümler saklı kalmak koşuluyla, kamu hizmetlerinin kesintiye uğramaması için, ilçemizde kamu hizmeti görülen binalarda, tesislerde, ibadethaneler ve bunların eklentilerinde, genel yollarda basın açıklaması yapılmamasına, yapılması halinde ilgililer hakkında adli ve idari işlemlerin yapılmasına,

6) Alınacak Güvenlik Önlemleri: İlçe kolluk birimlerince yukarıda belirlenen maddeler çerçevesinde gerekli planların yapılarak tedbirler alınması, gerek görülmesi durumunda ilgili birimlerden takviye kuvvet talep edilmesine,

Alınan bu kararın 1, 2, 3, 4 ve 5 maddelerinin basın bülteni şeklinde Mahalli Gazeteler ile Kaymakamlık resmi internet sitesinden ilan edilmesine ve kararın birer örneğinin ilgili kurum ve parti temsilciliklerine gönderilmesine oy birliğiyle karar verilmiştir. 30/01/2024

Şaban Arda YAZICI  
Kaymakam

Halil BAKKAL  
Belediye Başkan Yardımcısı

Sinan ÇANKAL  
İlçe Emniyet Müdürü  
2. Sınıf Emniyet Müdürü

Faruk YAZGI  
İlçe Jandarma Komutanı  
J. Üsteğmen

M. Yasin AYDIN  
AK Parti İlçe Başkanı  
(Katılmadı)

Bahattin ACAR  
CHP İlçe Başkanı

Erkan CANÖZÜ  
MHP İlçe Başkanı  
(Katılmadı)

Müşerref ÖZER  
İyi Parti İlçe Başkanı

Mehmet Ali ÇAVDAR  
Memur-Sen Safranbolu İlçe  
Temsilcisi

Musa ALPBOĞA  
Kamu-Sen Safranbolu İlçe  
Temsilcisi

Ali Osman ÖZTÜRK  
Kesk Safranbolu İlçe  
Temsilcisi

(Katılmadı)







# 1. BÖLGE (MISAK-I MİLLİ) MİTING ALANI

## EK-1

### UYDU GÖRÜNTÜSÜ





# 1. BÖLGE (MİSAK-I MİLLİ) MİTİNG ALANI KROKİSİ

EK-1/A



Şabın Arça YAZICI  
Kaymakam



# 1. BÖLGE (MİSAK-I MİLLİ) MİTING ALANI KROKİSİ

EK-1/A  
UYDU GÖRÜNTÜSÜ

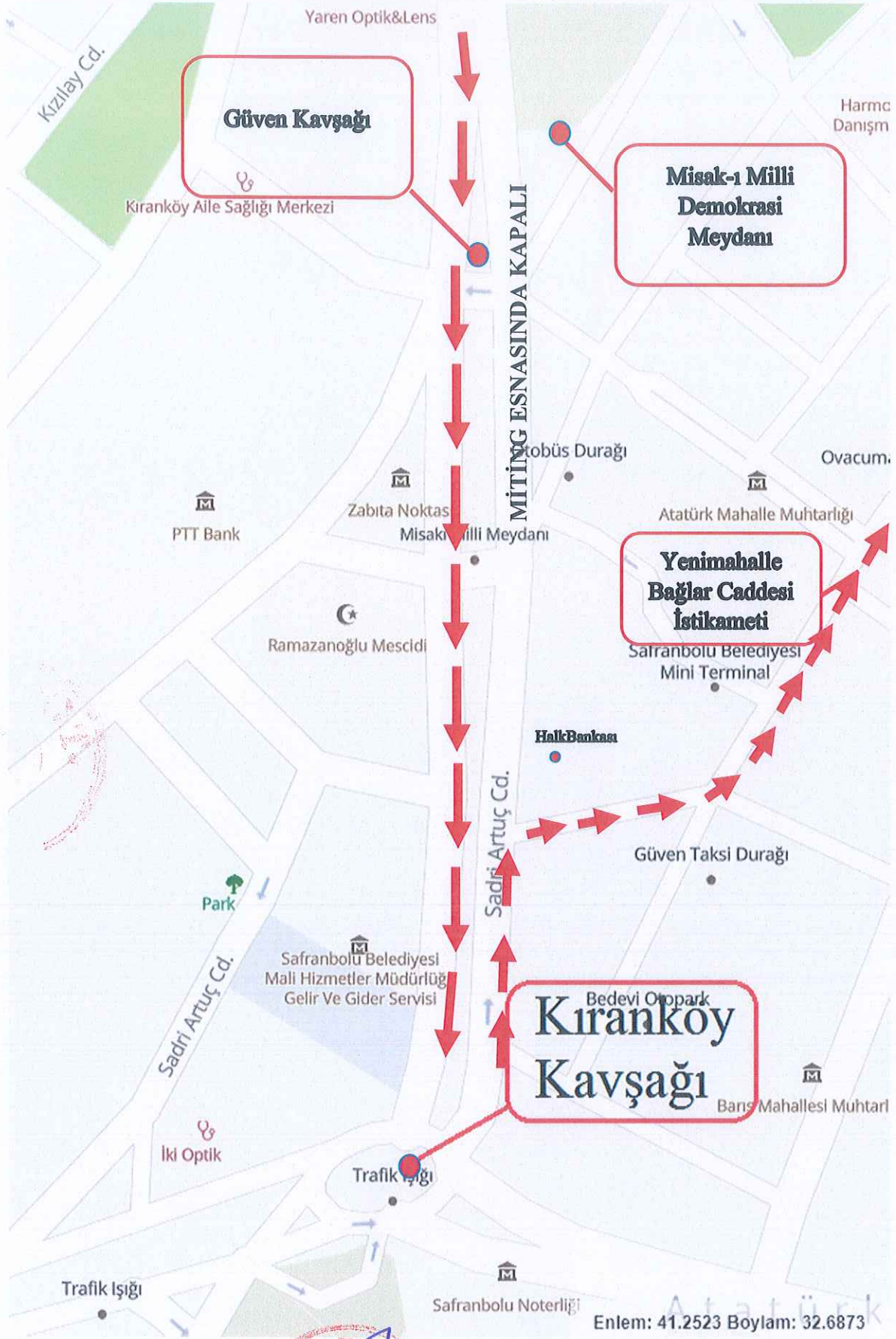


Gösteri yürüyüşünün yapılacağı güzergâh: Aslanlar meydanından başlayıp, PTT kavşağından, Sadri Artunç Caddesini takiben yaklaşık 1200 metre yürüyüş güzergâhı sonrası Misak-ı Milli meydanına ulaşılmasına

Saban Arda YAZICI  
Kaymakam



**MİSAK-I MİLLİ DEMOKRASİ MEYDANINDA MİTİNG, KONSER VB. ETKİNLİK OLDUĞUNDA ALTERNATİF YOL GÜZERGÂHI EK-1/B**

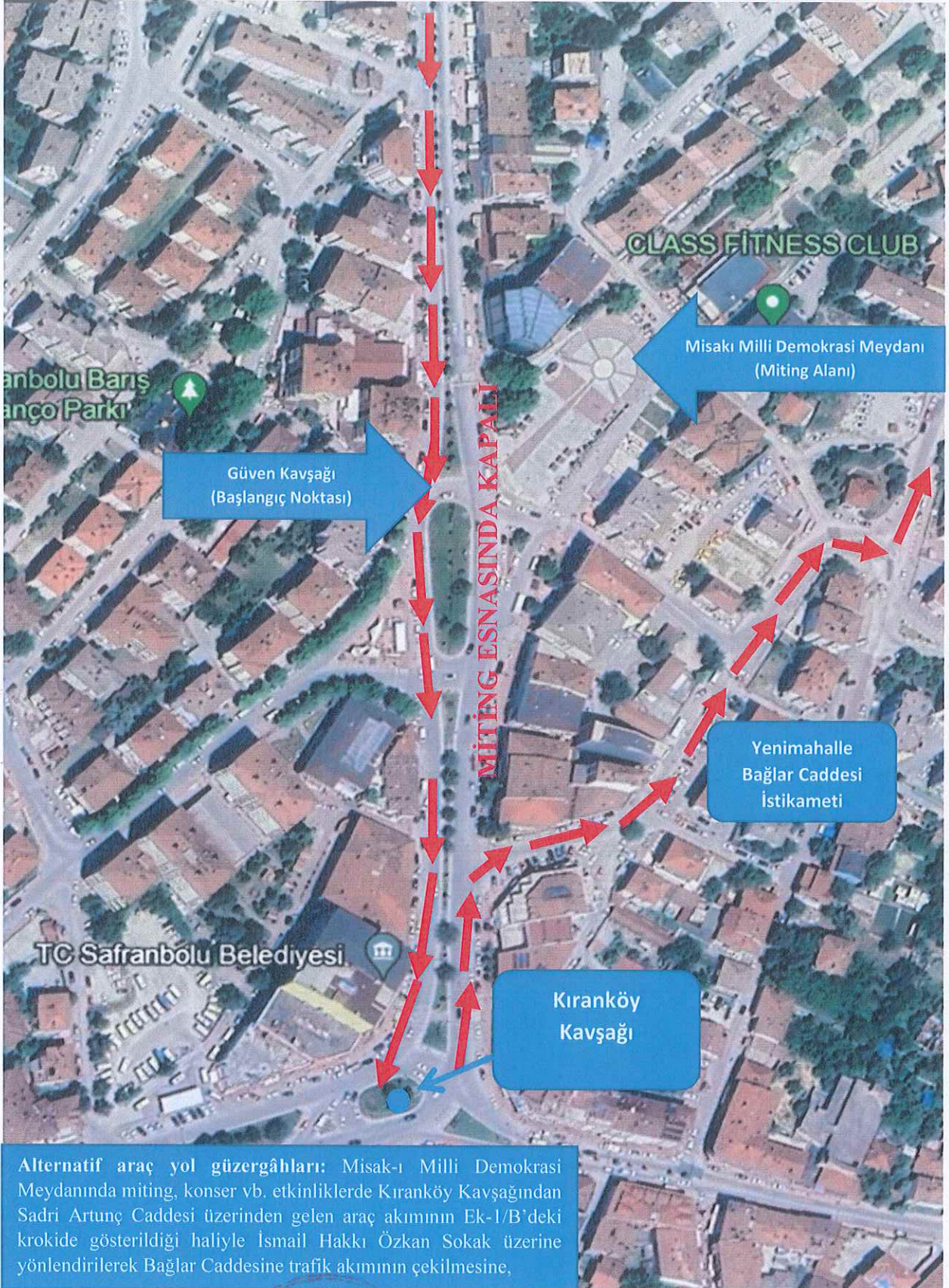



Şaban Arda YAZICI  
Kaymakam



MİSAK-I MİLLİ DEMOKRASİ MEYDANINDA MİTİNG, KONSER VB.  
ETKİNLİK OLDUĞUNDA ALTERNATİF YOL GÜZERĞÂHI

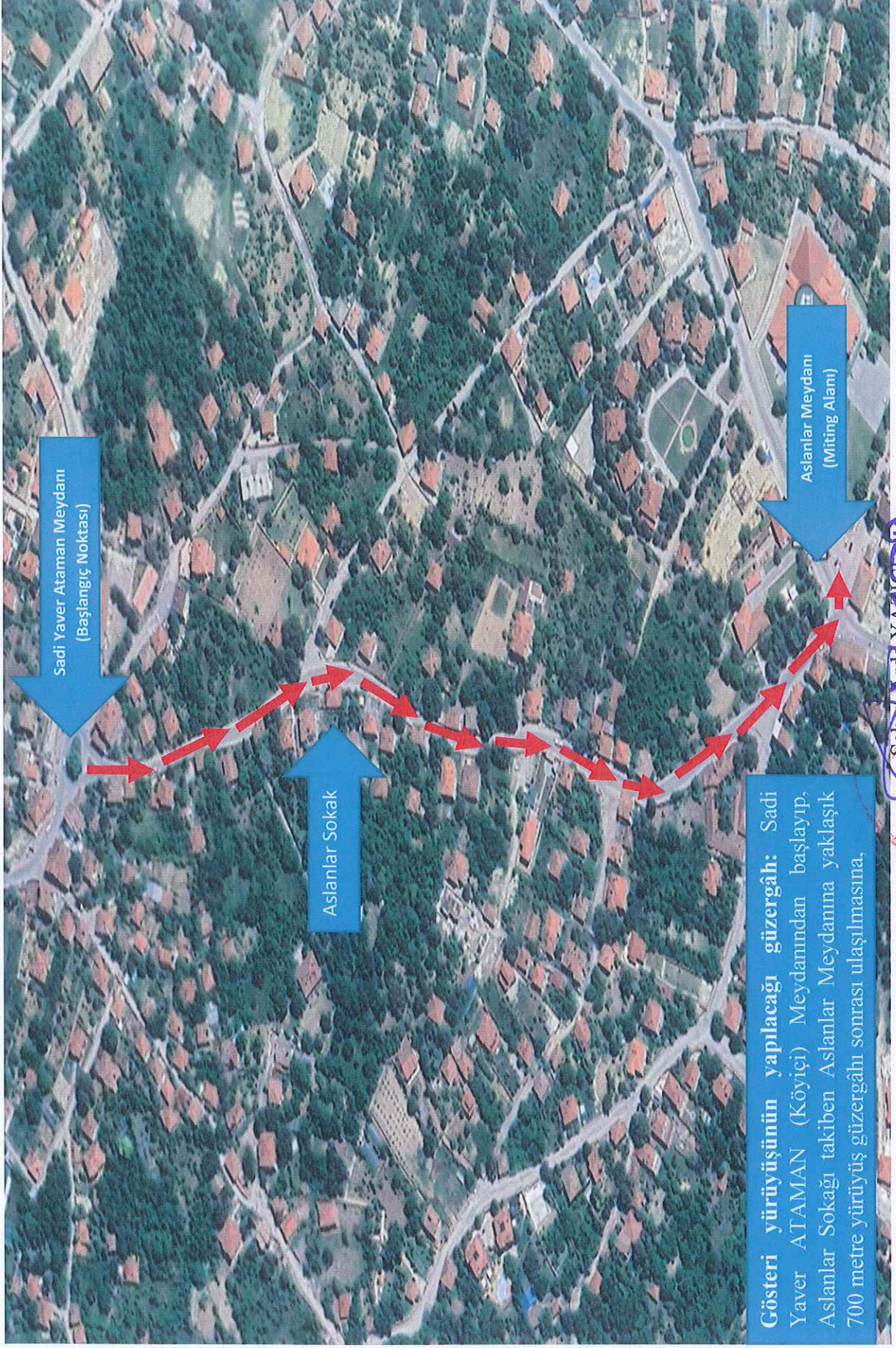
EK-1/B  
UYDU GÖRÜNTÜSÜ



  
Şaban Arda YAZICI  
Kaymakam



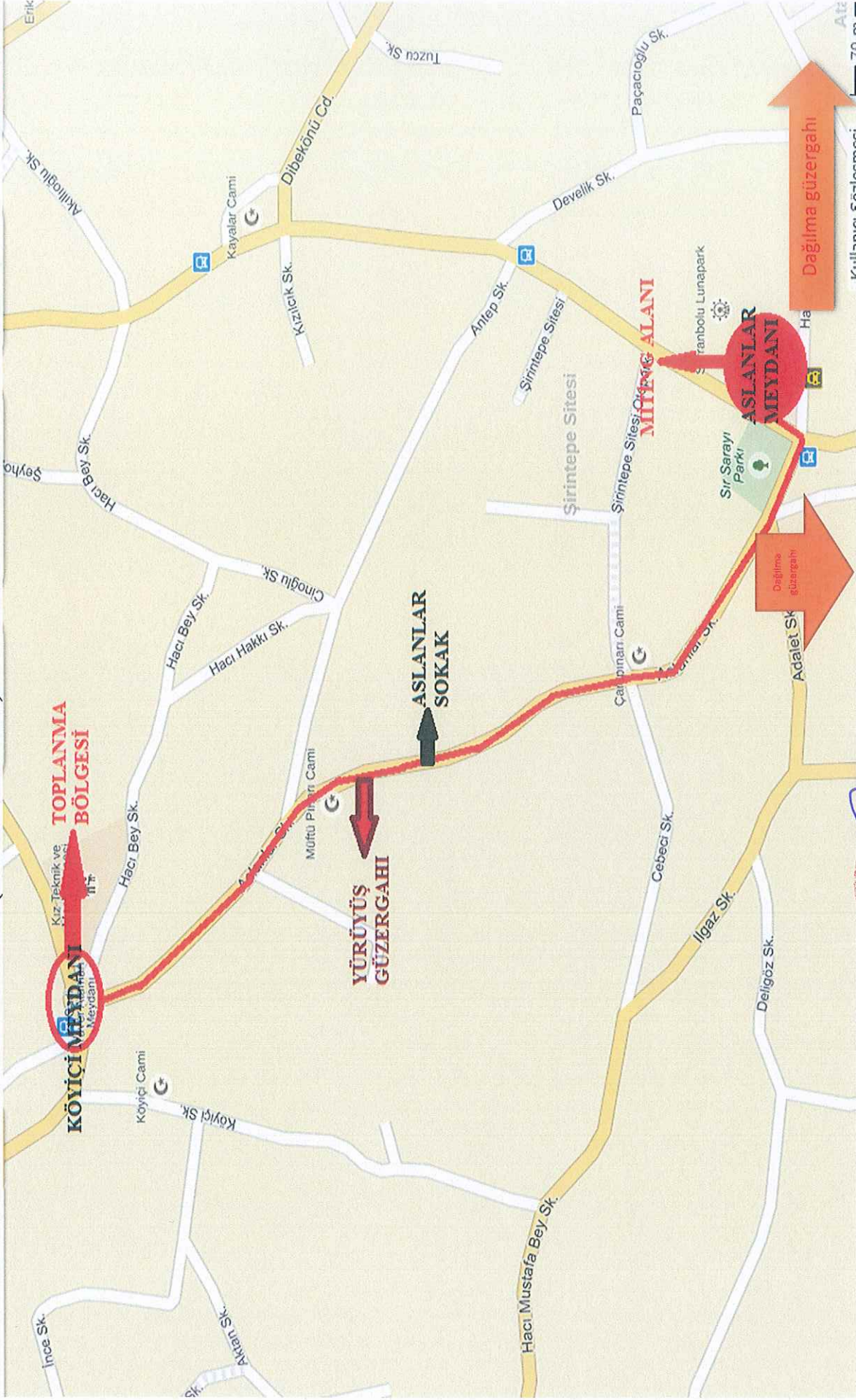
## 2. BÖLGE (ASLANLAR) MİTING ALANI KROKİSİ EK-2 UYDU GÖRÜNTÜSÜ





## 2. BÖLGE (ASLANLAR) MİTİNG ALANI KROKİSİ

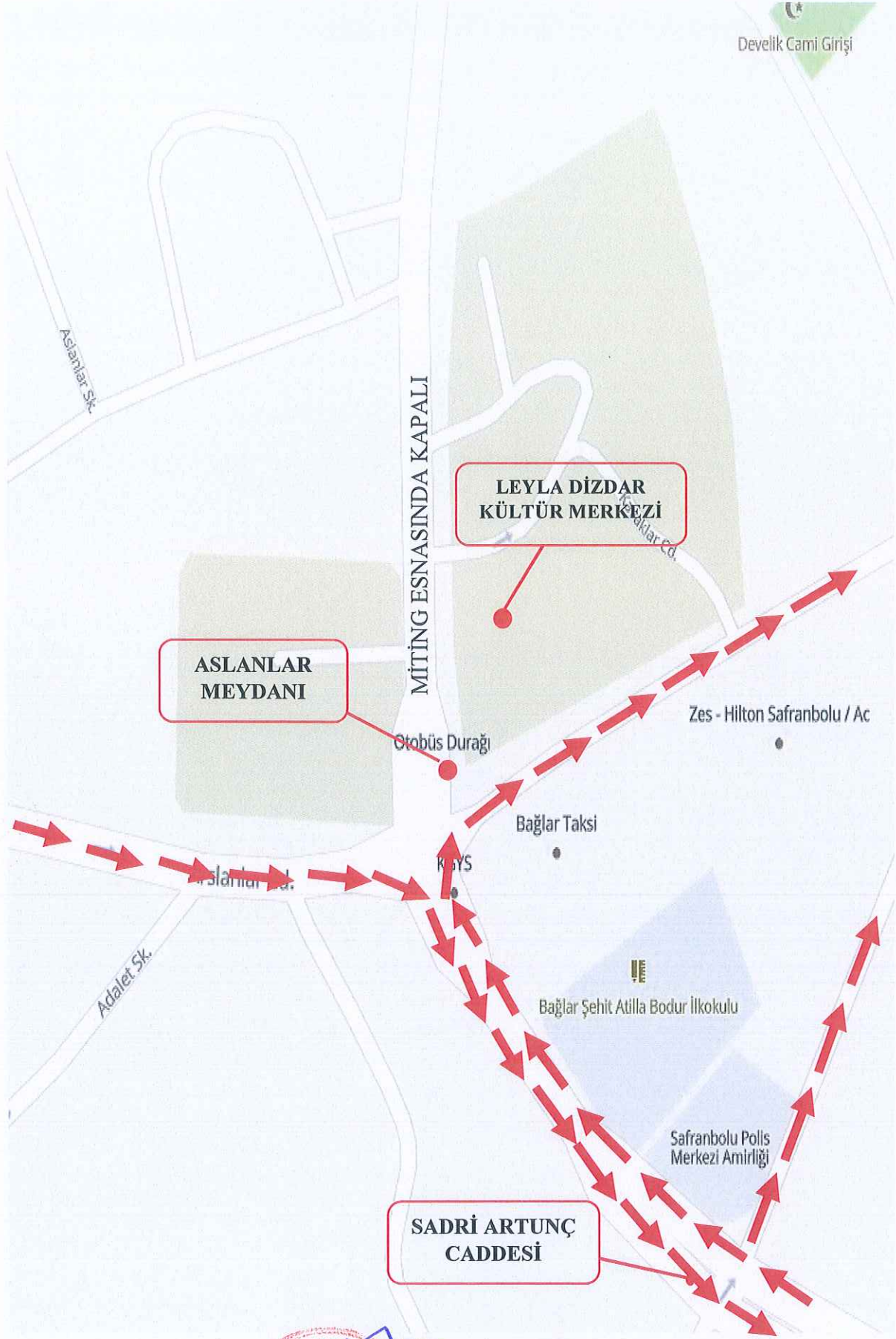
EK-2



  
Şaban Arda YAZICI  
Kaymakam



ASLANLAR MEYDANINDA MİTİNG, KONSER VB. ETKİNLİK OLDUĞUNDA  
ALTERNATİF YOL GÜZARGAHI EK-2 A



  
Saban Arda YAZICI  
Kaymakam



ASLANLAR MEYDANINDA MİTİNG, KONSER VB. ETKİNLİK OLDUĞUNDA  
ALTERNATİF YOL GÜZARGAHI

EK-2 A  
UYDU GÖRÜNTÜSÜ



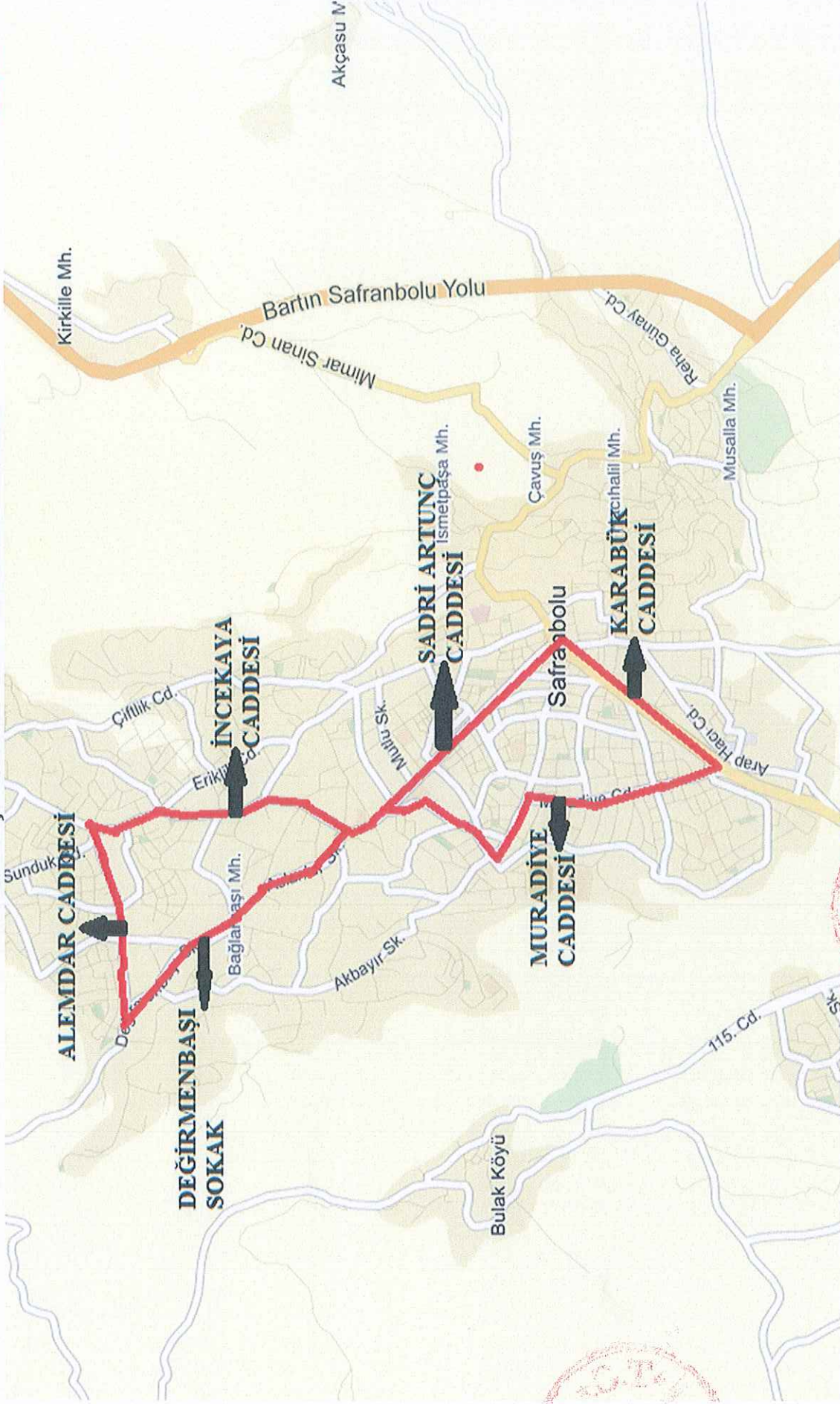
**Alternatif araç yol güzergâhları:** Aslanlar Meydanında miting, konser vb. etkinliklerde Aslanlar Sokak üzerinden gelen trafik akımının Sadri Artunç Caddesi üzerinden Kıranköy istikametine, Kıranköy istikametinden Sadri Artunç Caddesi üzerinden gelen trafik akımının Ek-2/A'daki krokide gösterildiği haliyle Ümit Sokak ve Halkevi Sokak üzerinden yönlendirilerek trafik akımının çekilmesine,

Saban Arda YAZICI  
Kaymakam



# ARAÇ KONVOY GÜZERGAHI

EK-3



  
  
Şaban Arda YAZICI  
Kaymakam



